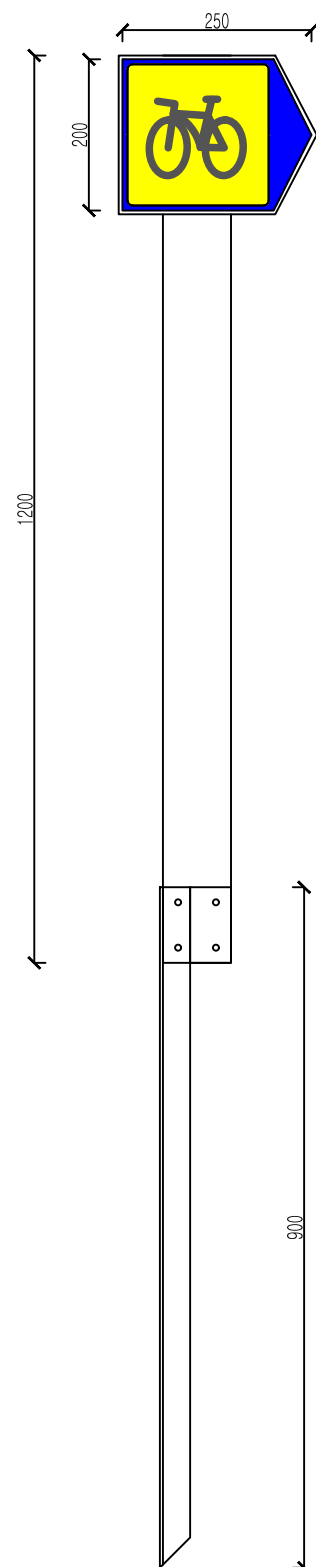
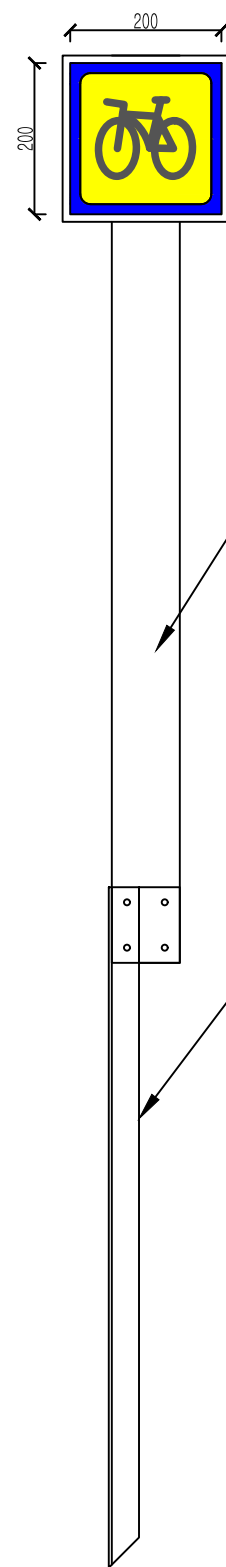


Směrové upozornění



Turistické značení- upozorňující

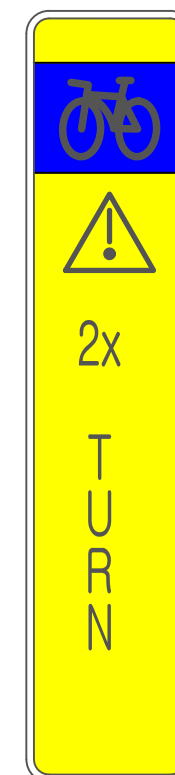
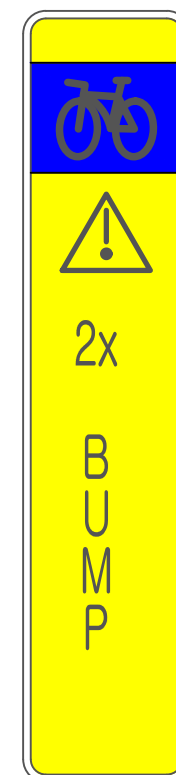
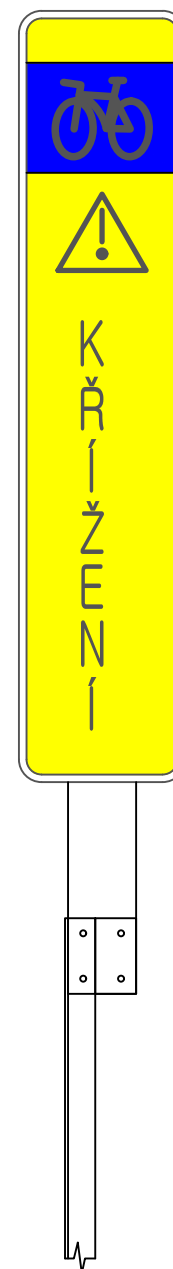


Značení – Gravity trailu "Modrá"

Deska hoblovaná – modřín

L 40x40x4 – pozinkovaná ocel

Výstražné značení



POZNÁMKA

Prvky tabulí jsou navrženy z modřínového dřeva s povrchovou úpravou (dvojitým ochranným nátěrem), případně z voděodolné překližky.


Turistické, směrové a výstražné značení bude osazeno na dřevěných sloupcích ve výšce cca 1,2 M nad terénem. Sloupky budou osazeny na kovových pozinkovaných L profilech (40x40 MM).

Polep cedulí bude proveden potiskem na fólii s 8 letou garancí životnosti.

Přesné grafické značení na cedulích bude vyspecifikováno zadavatelem stavby před realizací.

název akce :

TERÉNNÍ CYKLOSTEZKA MĚSTO ALBRECHTICE - HRANIČNÍ VRCH

stupeň PD	DUR	místo stavby: k.ú.: Město Albrechtice [693391]	č.paré PD:
investor :	Město Albrechtice, nám. ČSA 27/10, 793 95 Město Albrechtice	kraj: Moravskoslezský	
hlavní zpracovatel :	Way to Nature s.r.o., Svatoplukova 1222/24, 703 00 Ostrava – Vítkovice, IČ 29246954		datum: 03/2022
zodpov.projektant :	Ing. Milan Koňář ČKAIT – 1301681		č.zak.:
návrh koncepce: :	Mgr. Jaroslav Vašut		
projektant :	Ing. Stanislav Machač		
výkres :	ZNAČENÍ	měřítko: 1:6	č.výkr.: 08
			část:

Uvedení autoři společnosti Way to Nature s.r.o. jsou nositeli práv k dílu, která jsou chráněná platným autorským zákonem. Objednatel a investor je oprávněn použít dílo pouze k účelům uvedeným ve smlouvě nebo v díle samotném. K jinému užití, kopírování a další distribuci je nutný písemný souhlas společnosti Way to Nature s.r.o., autora díla.